



**INFORMACJA
KOMENDANTA POWIATOWEGO
PAŃSTWOWEJ STRAŻY POŻARNEJ
W LIDZBARKU WARMIŃSKIM
ZA 2017r.**

Zatwierdził:

p.o. Komendant Powiatowy PSP w Lidzbarku Warmińskim
bryg. mgr inż. Rafał Szymukowicz

Lidzbark Warmiński, styczeń 2018r

Organizacja i funkcjonowanie Komendy Powiatowej PSP w Lidzbarku Warmińskim

Obszar działania Komendy Powiatowej

Komenda Powiatowa Państwowej Straży Pożarnej w Lidzbarku Warmińskim swoim zasięgiem działania obejmuje teren powiatu lidzbarskiego, w którego skład wchodzi miasta - Lidzbark Warmiński, Orneta oraz gminy - Kiwity, Lidzbark Warmiński, Lubomino.

Ogólna powierzchnia obszaru chronionego przez Komendę Powiatową PSP wynosi 924,42 km². Ogólna liczba ludności mieszkająca w powiecie lidzbarskim to 43 251 tys. w tym 25 972 tys. mieszkańców miasta Lidzbark Warmiński i Orneta. Średnia gęstość zaludnienia na całym obszarze wynosi 46,79 os./km².

Struktura organizacyjna

Komenda Powiatowa PSP w Lidzbarku Warmińskim działała w oparciu o Regulamin organizacyjny zatwierdzony przez Warmińsko-Mazurskiego Komendanta Wojewódzkiego Państwowej Straży Pożarnej w Olsztynie.

Komórki organizacyjne funkcjonujące w Komendzie Powiatowej PSP w Lidzbarku Warmińskim:

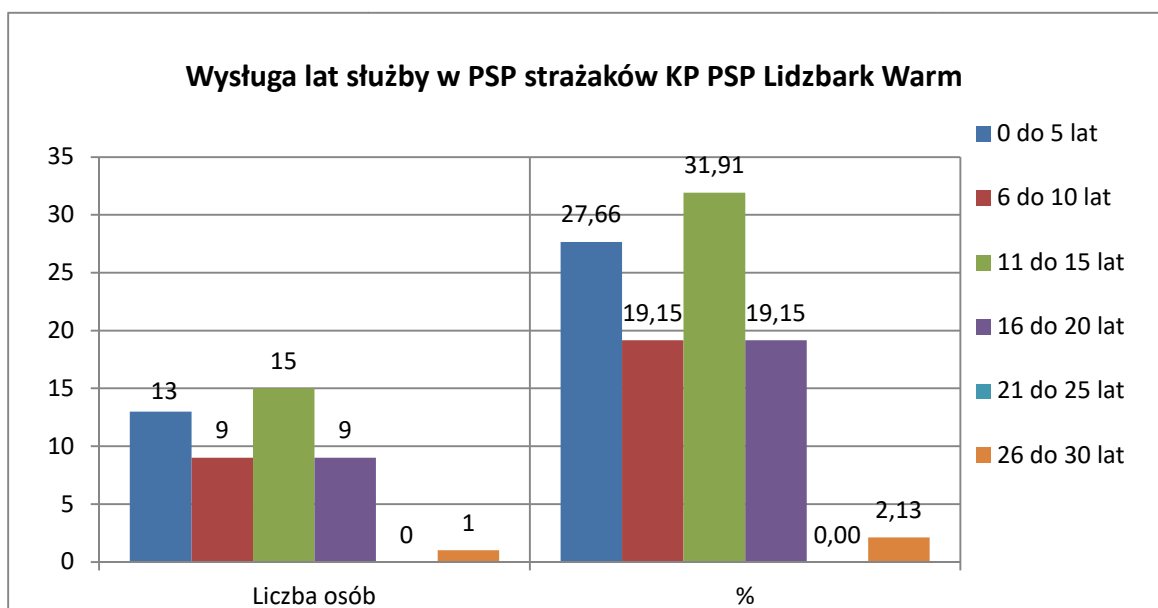
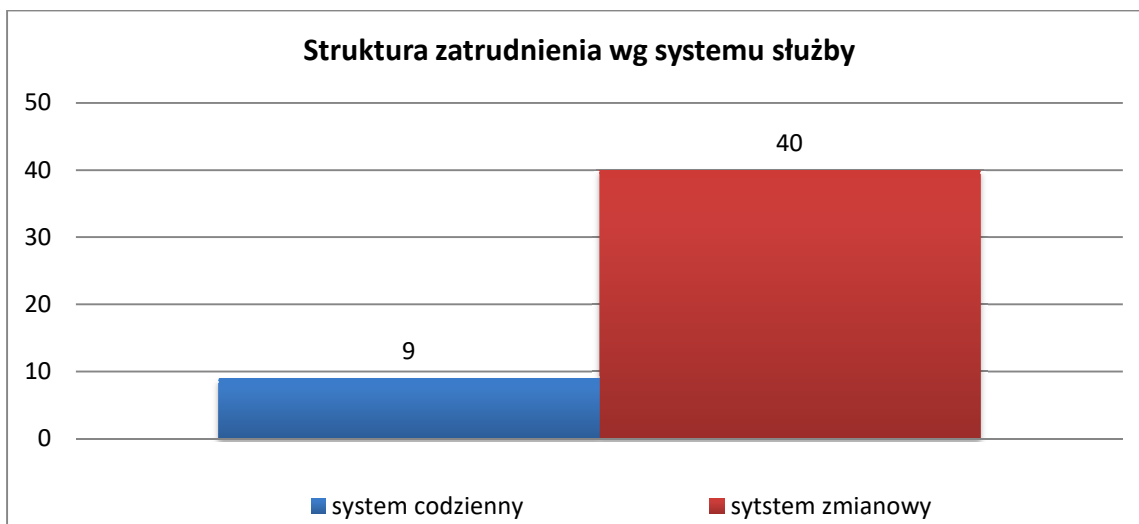
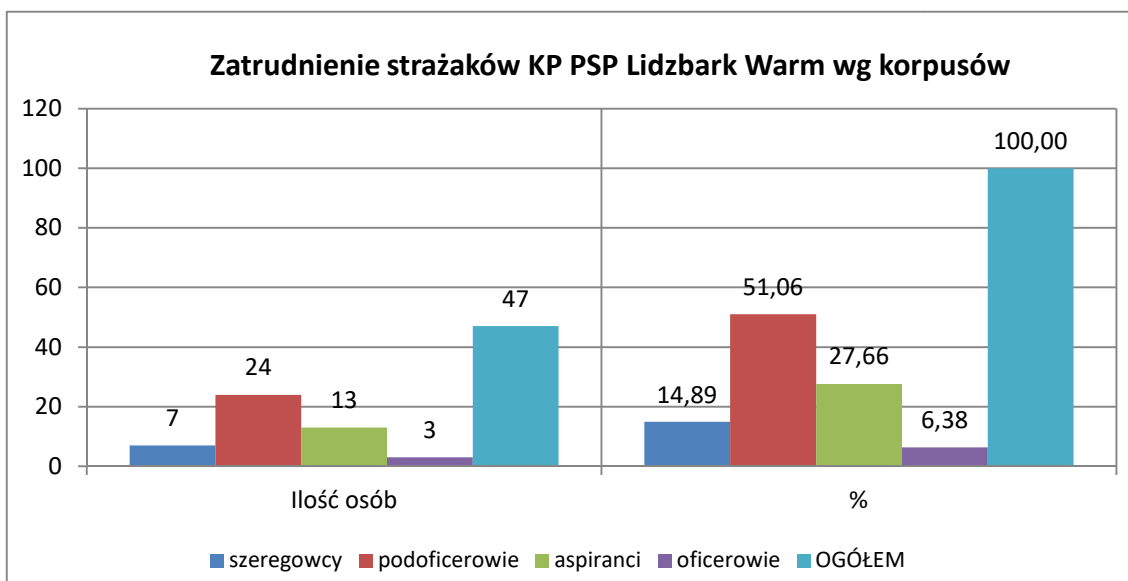
- Jednostka Ratowniczo-Gaśnicza,
- Wydział Operacyjny, w tym Stanowisko Kierowania Komendanta Powiatowego PSP,
- Sekcja kwatermistrzowsko – techniczna,
- Samodzielne stanowisko ds. Organizacyjno – Kadrowych,
- Główny Księgowy,
- Samodzielne stanowisko ds. kontrolno – rozpoznawczych

Struktura zatrudnienia

Stan etatowy komendy na dzień 31.12.2017 r. ogółem 49 etatów, w tym:

- Jednostka Ratowniczo – Gaśnicza – 37 strażaków, z czego 2 w systemie 8-godzinnym
- KP PSP - 12 osób, w tym etaty zmianowe - 5 (dyżurni stanowiska kierowania) oraz strażacy systemu 8-godzinnego – 7 (w tym 2 etaty cywilne – Korpus Służby Cywilnej).

Struktura zatrudnienia:



W roku 2017 zwolniono ze służby w PSP na zaopatrzenie emerytalno – rentowe 2 strażaków, zaś 1 strażaka zatrudniono w służbie przygotowawczej na stanowisku stażysta.

Załogę lidzbarskiej komendy w większości stanowią strażacy posiadający wykształcenie wyższe - 22 (47%), ogólne średnie - 11 (23%), policealne – 9 (19%) oraz wykształcenie średnie zawodowe – 5 (11%). Natomiast w zakresie wykształcenia pożarniczego najliczniejszą grupę stanowią strażacy z wykształceniem podoficerskim PSP (51%) oraz wykształceniem aspiranckim (28%).

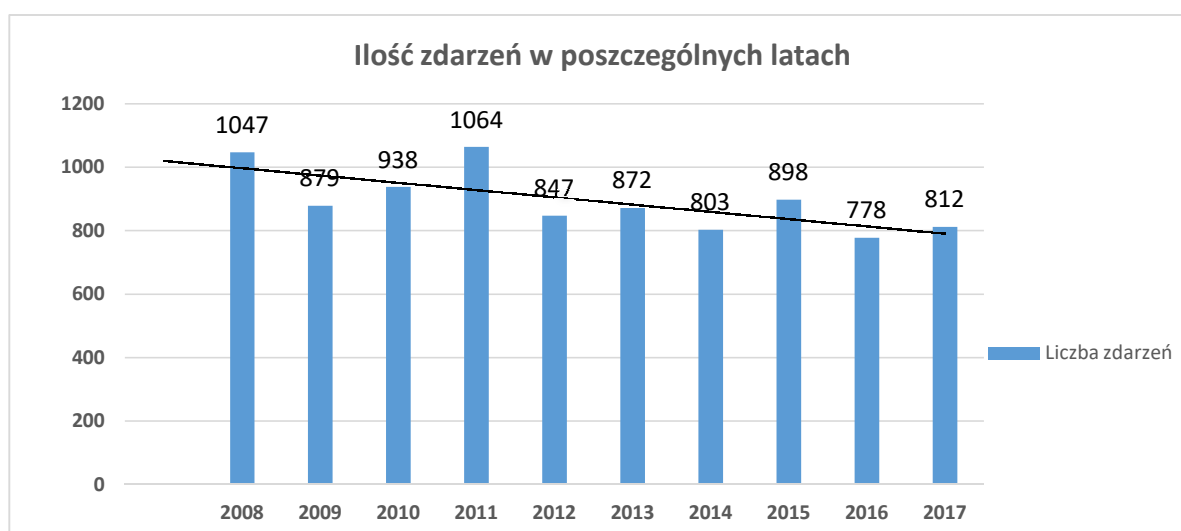
W minionym roku swoje kwalifikacje zawodowe podwyższyło oraz jest w trakcie podwyższania **10** strażaków, z tego:

- **2** strażaków na szkoleniu podstawowym w zawodzie strażak
- **1** strażak na przeszkoleniu zawodowym przygotowującym do zajmowania stanowisk oficerskich w Państwowej Straży Pożarnej w SGSP /SPO-2/
- **2** strażaków na przeszkoleniu zawodowym przygotowującym do zajmowania stanowisk oficerskich w Państwowej Straży Pożarnej w SGSP /SPO-4/
- **2** strażaków na studiach niestacjonarnych w SGSP I stopnia (Wydział Inżynierii Bezpieczeństwa Pożarowego)
- **3** strażaków na kursie zawodowym technika pożarnictwa w Szkole Aspirantów PSP

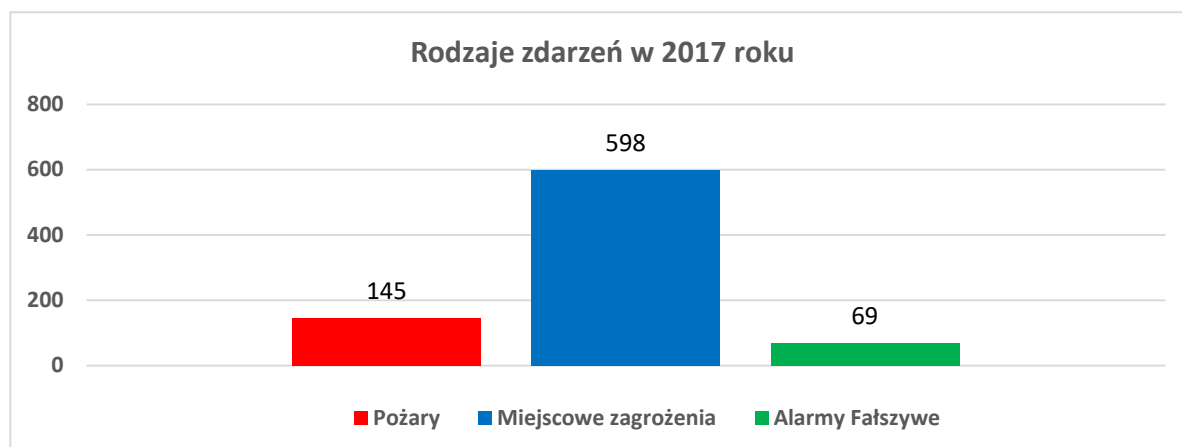
Informacja o pożarach, miejscowych zagrożeniach i alarmach fałszywych na terenie powiatu lidzbarskiego w roku 2017.

W okresie od dnia 1 stycznia do dnia 31 grudnia 2017 r. na terenie powiatu lidzbarskiego powstało ogółem 812 zdarzeń.

W poprzednich latach ilość zdarzeń na terenie powiatu lidzbarskiego kształtowała się następująco:



Analizując ilość zdarzeń w ostatnich 10 latach zauważalna jest tendencja spadkowa. W rozpatrywanym okresie średnia ilość zdarzeń przypadających na rok wyniosła 894 interwencji. W ubiegłym roku w ogólnej liczbie 812 zdarzeń odnotowano 145 pożarów, 598 miejscowych zagrożeń i 69 wyjazdów do alarmów fałszywych.

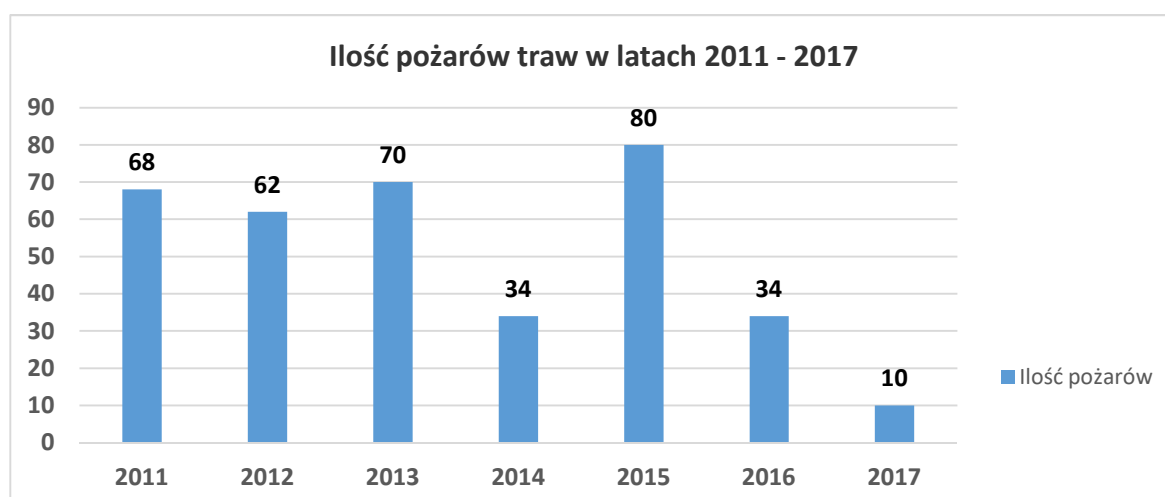


Pożary

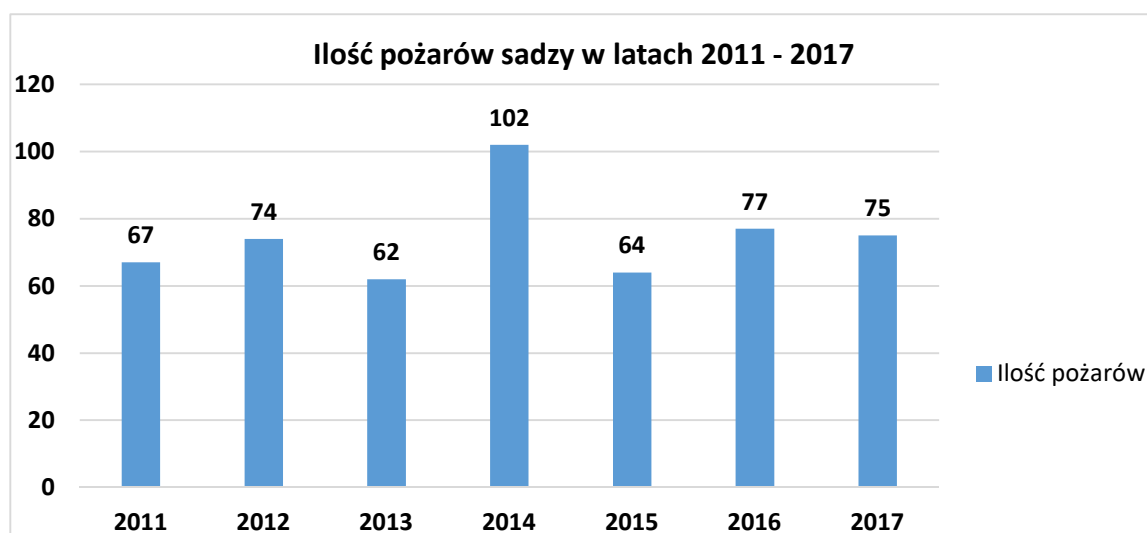
W analizowanym okresie zanotowaliśmy spadek ilości pożarów z 204 na 145. W ogólnej liczbie pożarów zanotowaliśmy 1 pożar określany jako średni oraz 144 pożarów małych.

Pożary w rozbiciu na gminy						
Lp	Gmina	Małe	Średnie	Duże	Bardzo Duże	Razem
1	Kiwity	13	0	0	0	13
2	m. Lidzbark Warmiński	47	0	0	0	47
3	Lidzbark Warmiński	30	1	0	0	31
4	Lubomino	14	0	0	0	14
5	Orneta	40	0	0	0	40
	RAZEM	144	1	0	0	145

W roku 2017 odnotowaliśmy bardzo duży spadek ilości pożarów traw z 34 w 2016 do 10 w 2017. Było to głównie związane ze sprzyjającymi warunkami pogodowymi.



Na zbliżonym poziomie utrzymuje się liczba pożarów związanych z sezonem grzewczym. Wyjątkiem tu jest jedynie rok 2014.

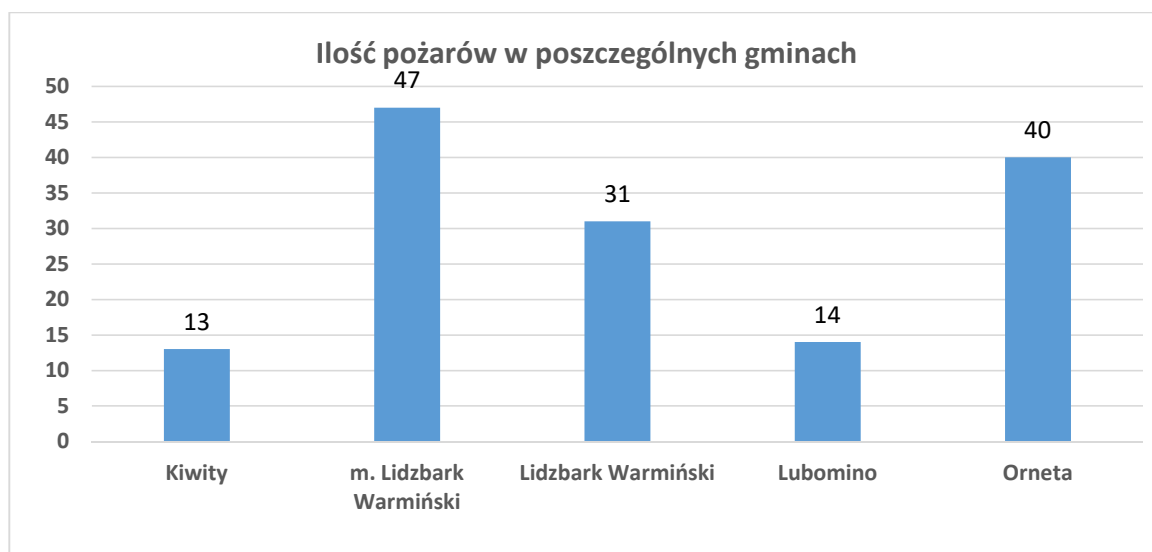


W omawianym roku w pożarach na terenie powiatu lidzbarskiego nie zginęła żadna osoba, natomiast 2 zostały ranne.

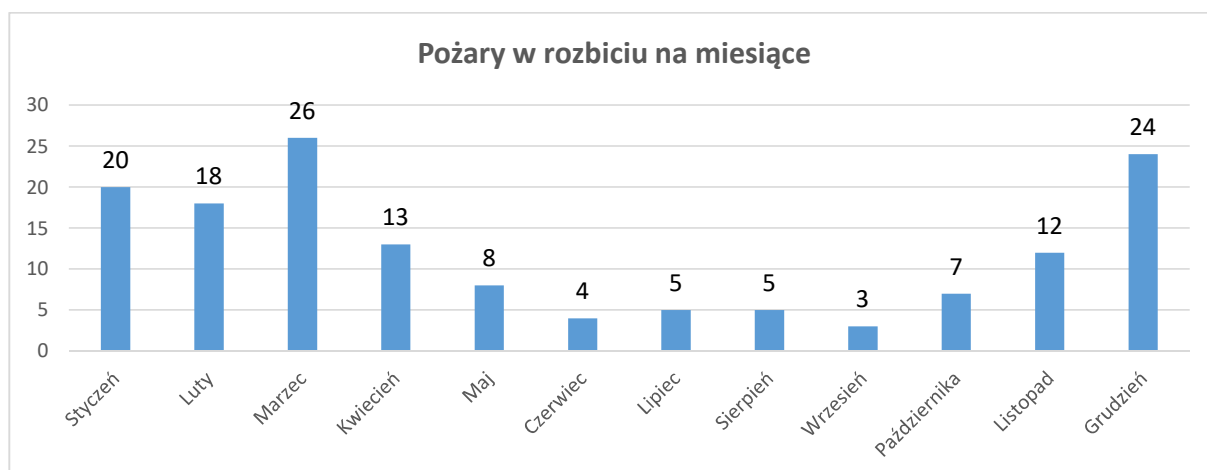
Wśród prawdopodobnych przyczyn powstawania pożarów najczęściej występuje nieprawidłowa eksploatacja urządzeń grzewczych na paliwo stałe – 80 oraz podpalenia - 19. Poniżej zestawienie najczęściej występujących przyczyn powstawania pożarów:

Lp	Przypuszczalna przyczyna pożaru	Ilość zdarzeń
1	Nieprawidłowa eksploatacja urządzeń grzewczych na paliwo stałe	80
2	Podpalenia (umyślne) w tym akty terroru	19
3	Nieustalone	18
4	NOD w pozostałych przypadkach	17
5	Inne przyczyny	4
6	Wady środków transportu	2
7	Nieostrożność Osób Dorosłych (NOD) przy posługiwaniu się ogniem otwartym, w tym papierosy, zapalki	1
8	NOD przy wypalaniu pozostałości roślinnych na polach	1
9	Wady urządzeń i instalacji elektrycznych, w szczególności przewody, osprzęt oświetlenia, odbiorniki bez urządzeń grzewczych	1
10	Wady urządzeń grzewczych na paliwo stałe	1
11	Nieprawidłowa eksploatacja środków transportu	1

Najwięcej pożarów powstało w mieście Lidzbark Warmiński – 47. Graficzne porównanie ilości pożarów znajduje się poniżej.



Najwięcej pożarów przypadło na miesiąc marzec co związane jest z wiosennym wypalaniem traw i kończącym się sezonem grzewczym.

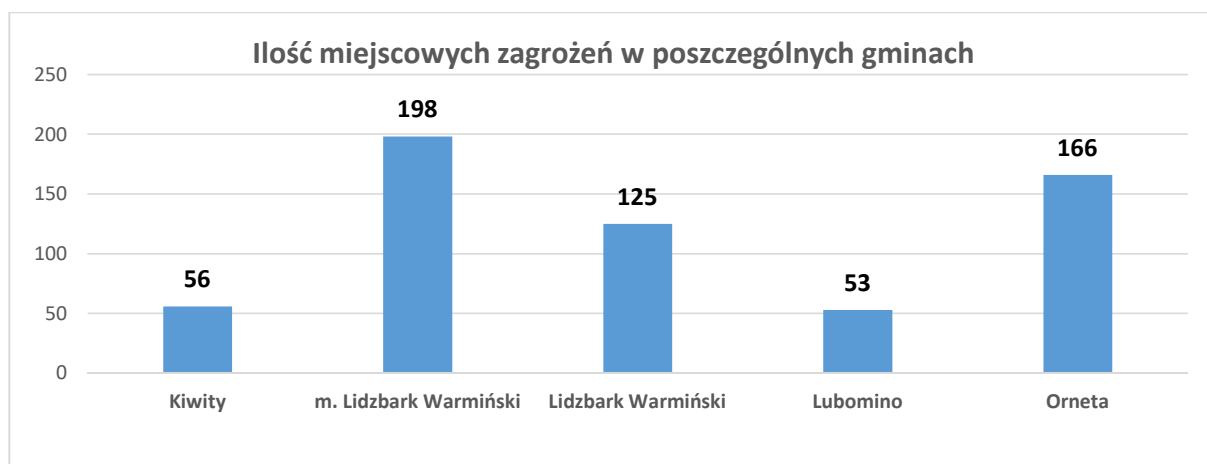


Miejscowe zagrożenia

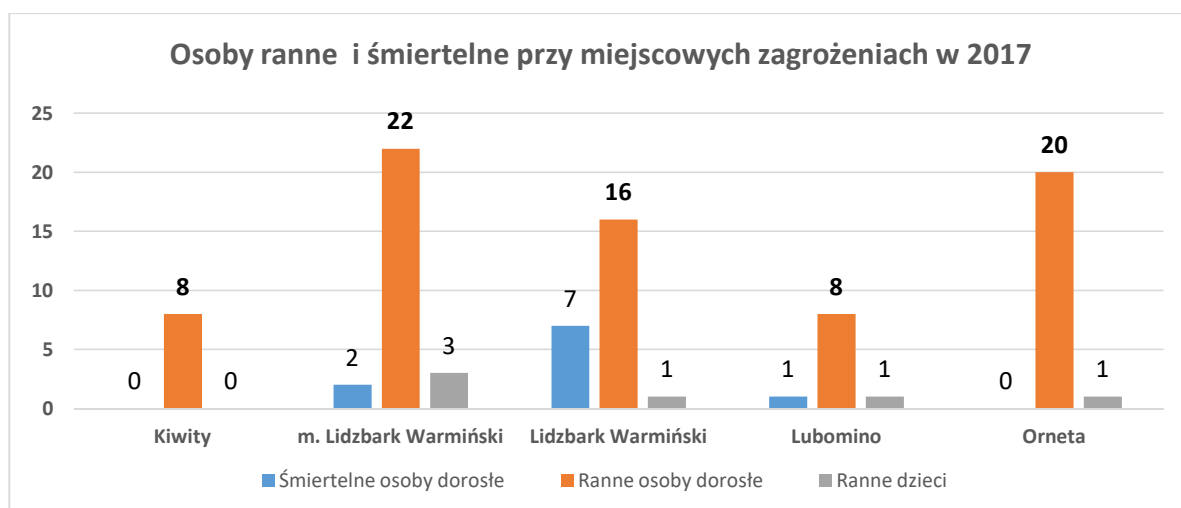
W analizowanym okresie odnotowaliśmy wzrost ilości miejscowych zagrożeń z 496 w 2016r. do 598 w 2017r.

Miejscowe zagrożenia w rozbiu na gminy					
Lp	Gmina	Małe	Lokalne	Średnie	Razem
1	Kiwity	2	54	0	56
2	m. Lidzbark Warmiński	47	151	0	198
3	Lidzbark Warmiński	11	113	1	125
4	Lubomino	3	50	0	53
5	Orneta	11	154	1	166
	RAZEM	74	522	2	598

Najwięcej MZ powstało w gminie miejskiej Lidzbark Warmiński – 198 zdarzeń. Graficzne porównanie ilości miejscowych zagrożeń znajduje się poniżej.



W wypadkach drogowych i innych miejscowych zagrożeniach 10 osób poniosło śmierć, a 74 zostało rannych, w tym 6 dzieci.

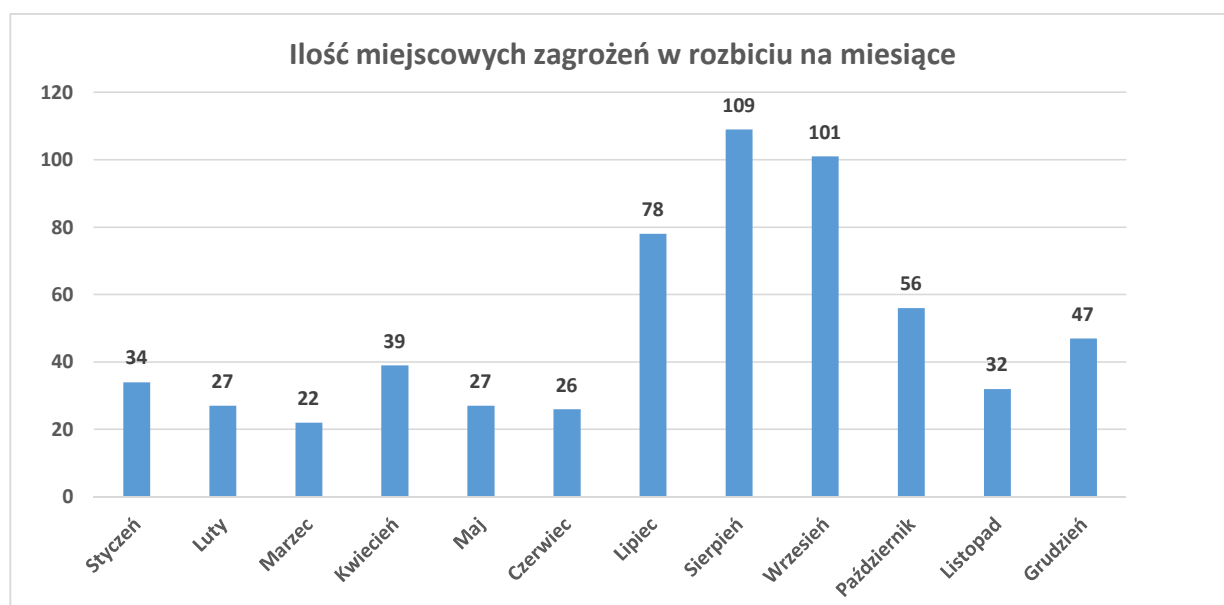


Wśród prawdopodobnych przyczyn powstania miejscowych zagrożeń najczęściej mamy do czynienia ze zdarzeniami, których przyczyny nie mieszczą się w określonym rozporządzeniu katalogu. Na liczbę 139 zdarzeń składa się przede wszystkim pomiar tlenku węgla w mieszkaniach oraz pomoc innym służbom ratunkowym. Tabela przedstawia najczęstsze przyczyny powstawania miejscowych zagrożeń:

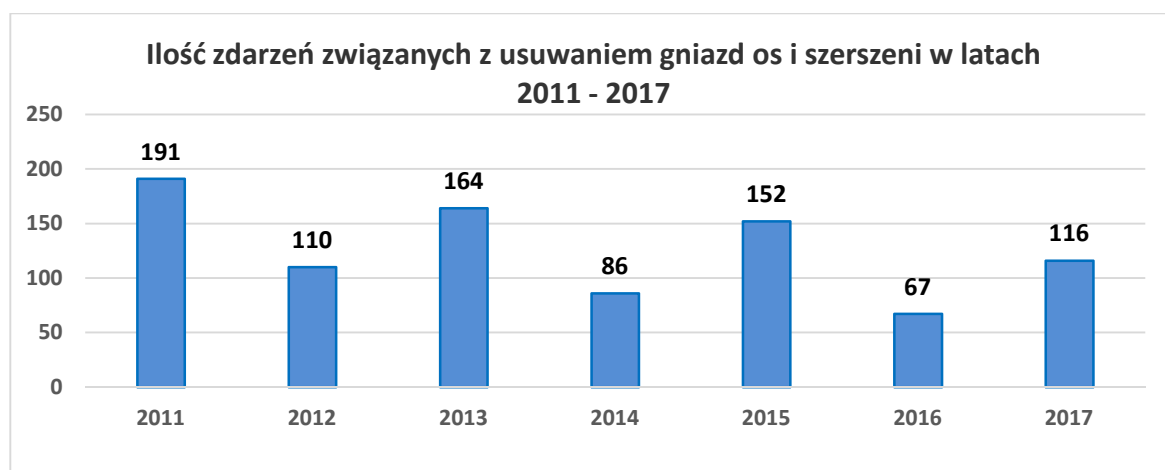
Lp	Przypuszczalna przyczyna miejscowego zagrożenia	Ilość zdarzeń
1	Inne przyczyny	139
2	Nietypowe zachowania się zwierząt, owadów stwarzające zagrożenie	131
3	Gwałtowne opady atmosferyczne	89
4	Huragany, silne wiatry, tornada	83
5	Niezachowanie zasad bezpieczeństwa ruchu środków transportu	54
6	Nieustalone	32
7	Celowe działanie człowieka	26
8	Nieumyślne działanie człowieka	12
9	Uszkodzenia sieci i instalacji przesyłowych, doprowadzających,	9

	odprowadzających media komunalne i technologiczne (w opisie należy podać, jakie medium)	
10	Nieprawidłowa eksploatacja urządzeń grzewczych (innych niż elektryczne)	6
11	Wady urządzeń grzewczych (innych niż elektryczne)	4
12	Wady środków transportu	4
13	Gwałtowne przybory wód, zatory lodowe	2
14	Niewłaściwe zabezpieczenie hodowanych zwierząt, owadów, gadów, ptaków	2
15	Wady urządzeń i instalacji elektrycznych, w szczególności: przewody, osprzęt oświetlenia, odbiorniki bez urządzeń grzewczych	1
16	Nieprawidłowa eksploatacja urządzeń i instalacji elektrycznych	1
17	Nieprawidłowa eksploatacja urządzeń gazowych	1
18	Nieprawidłowa eksploatacja urządzeń mechanicznych	1
19	Nieprawidłowe zabezpieczenie wykopów, studni, włazów itp.	1

Najwięcej miejscowych zagrożeń powstało w miesiącu sierpniu – 109, związane to było z usuwaniem skutków silnych wiatrów i huraganów. Graficzne porównanie ilości miejscowych zagrożeń znajduje się poniżej.

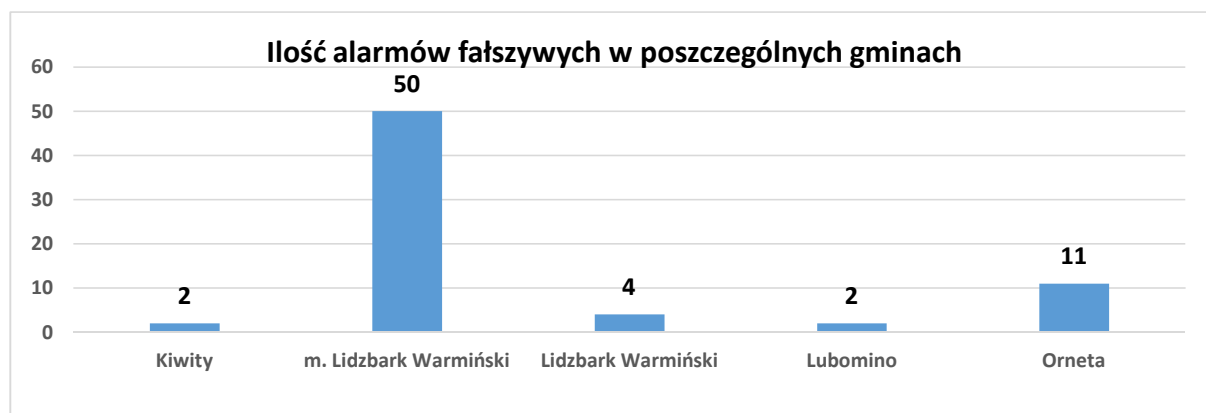


W roku 2017 odnotowaliśmy ponownie wzrost ilości interwencji związanych z osami i szerszeniami z 67 w roku 2016 do 116 w 2017. Było to związane z mniej rygorystycznym podejściem do procedur dysponowania do zdarzeń z udziałem owadów błonkoskrzydłych.



Alarmy fałszywe

W 2017 r. zanotowaliśmy 69 alarmów fałszywych (41 w dobrej wierze, 27 z instalacji wykrywania, 1 alarm fałszywy złośliwy). Statystyka wywoływania alarmów fałszywych przedstawia się następująco:



Spadek alarmów fałszywych z 78 w roku 2016 do 69 w roku 2017 był wynikiem podjętych działań organizacyjnych przez obiekt Termy Warmińskie, dzięki którym udało się ograniczyć ilość wygenerowanych sygnałów z instalacji wykrywania pożaru z 34 w roku 2016 do 25 w roku 2017.

Skuteczność jednostek ochrony przeciwpożarowej w 2017 roku

Jednym ze wskaźników skuteczności działania jednostek straży pożarnych w walce z pożarami i przy likwidacji skutków innych miejscowych zagrożeń jest stosunek wartości mienia zniszczonego wskutek powstałych zagrożeń do wartości mienia uratowanego podczas tych działań, a zagrożonego bezpośrednim zniszczeniem.

W omawianym roku szacunkowe straty w mieniu wyniosły ogółem 1 187 200 zł, w tym podczas pożarów 452 300 zł, a podczas miejscowych zagrożeń 734 900 zł.

Ogólna wartość uratowanego mienia szacuje się na poziomie 1 105 000 zł, co świadczy pozytywnie o efektywności akcji ratowniczych.

Szczegółowy wykaz strat i mienia uratowanego przedstawia tabela:

LP.	Podział administracyjny	POŻARY			MIEJSCOWE ZAGROŻENIA		
		OGÓŁEM			OGÓŁEM		
		straty	w tym budynki	mienie uratowane	straty	w tym budynki	mienie uratowane
1	Kiwity	3 000	0	0	23 500	0	0
2	m. Lidzbark Warmiński	59 000	0	5	99 300	4 500	0
3	Lidzbark Warmiński	343 000	150 000	1 100 000	212 500	0	0
4	Lubomino	30 100	0	0	100 000	0	0
5	Orneta	17 200	0	0	299 600	0	0
RAZEM:	powiat lidzbarski	452 300	150 000	1 105 000	734 900	4 500	0

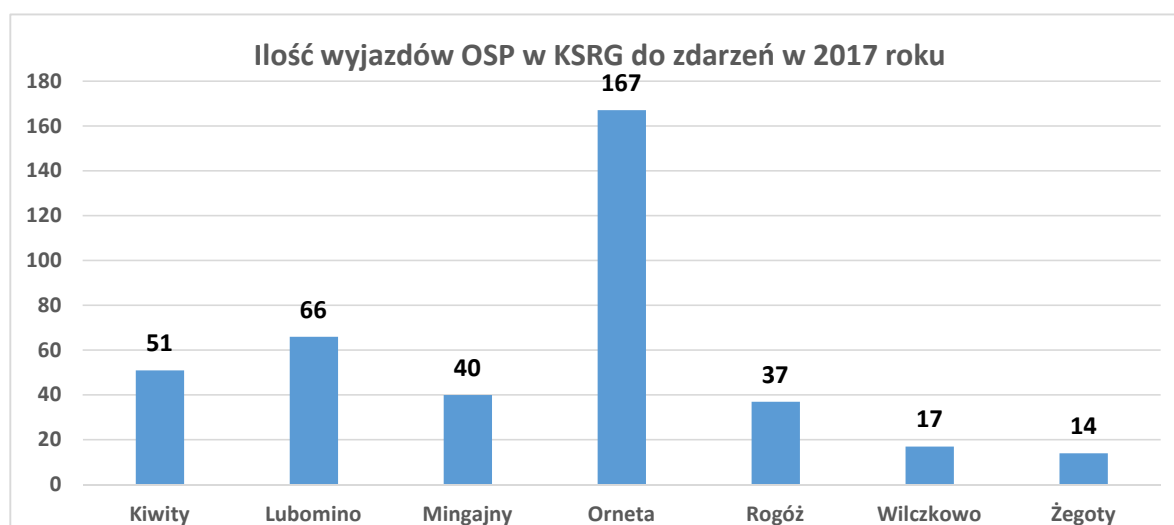
Udział sił i środków w działaniach ratowniczych w 2017 roku

W 2017r. w działaniach ratowniczo-gaśniczych na terenie powiatu brało udział 1074 zastępów straży pożarnych w tym 607 PSP, 400 OSP w KSRG, 67 spoza KSRG. W akcjach ratowniczo – gaśniczych udział wzięło 4150 strażaków, w tym 2039 z PSP, 1826 ratowników z OSP w KSRG oraz 285 ratowników z OSP spoza KSRG. Dla zobrazowania ilości interwencji, poniżej zbiorcze zestawienie podstawowych danych statystycznych o pożarach, oraz miejscowych zagrożeniach w powiecie lidzbarskim w 2016 i 2017r.

LP	Gmina	Ogółem zdarzeń		Pożary		Miejscowe zagrożenia		Alarmy Falszywe	
		2016	2017	2016	2017	2016	2017	2016	2017
1	Kiwity	74	71	8	13	66	56	0	2
2	m. Lidzbark Warmiński	251	295	55	47	141	198	55	50
3	Lidzbark Warmiński	158	160	34	31	116	125	8	4
4	Lubomino	74	69	30	14	42	53	2	2
5	Orneta	221	217	77	40	131	166	13	11
RAZEM		778	812	204	145	496	598	78	69

Udział jednostek OSP w KSRG w działaniach ratowniczo-gaśniczych w roku 2017

Jednostka	Pożary	MZ	AF	Razem	Zabezpieczenie rejonu
OSP Kiwity	12	37	2	51	1
OSP Lubomino	13	51	2	66	0
OSP Mingajny	7	33	0	40	0
OSP Orneta	34	123	10	167	0
OSP Rogóż	11	25	1	37	2
OSP Wilczkowo	6	11	0	17	0
OSP Żegoty	4	10	0	14	1



Udział jednostek OSP spoza KSRG w działaniach ratowniczo-gaśniczych w roku 2017

Jednostka	Požary	MZ	AF	Razem
OSP Bażyny	6	11	0	17
OSP Henrykowo	7	12	1	20
OSP Lidzbark Warmiński	1	0	0	1
OSP Runowo	5	16	0	21
OSP Strykowo	2	5	0	7



Szkolenia kwalifikacyjne i doskonalące funkcyjnych OSP w 2017 roku

Realizując założenia, zapotrzebowania oraz harmonogram szkoleń kwalifikacyjnych oraz doskonalących 2017r., Komenda Powiatowa Państwowej Straży Pożarnej w Lidzbarku Warmińskim zorganizowała i przeprowadziła 2 szkolenia dla druhow OSP, podczas których przeszkolono łącznie 38 ratowników:

Szkolenie podstawowe strażaków ratowników OSP w 2017 roku		
LP	Nazwa OSP	Liczba osób uczestniczących
1	Rogóż	3
2	Henrykowo	4
3	Bażyny	2
4	Kiwity	8
5	Mingajny	5
6	Żegoty	1
7	Orneta	1
8	Miłakowo	1
RAZEM		25

Szkolenie kierowców – konserwatorów sprzętu ratowniczego OSP w 2017 roku		
LP	Nazwa OSP	Liczba osób uczestniczących
1	Lubomino	3
2	Strykowo	2
3	Runowo	4
4	Rogóż	1
5	Żegoty	2
6	Henrykowo	1
RAZEM		13

Działania prewencyjne w 2017 roku

Realizując ustawowe zadania związane z nadzorem nad przestrzeganiem przepisów przeciwpożarowych w 2017 r. na terenie powiatu lidzbarskiego przeprowadzono łącznie 63 kontrole stanu ochrony przeciwpożarowej, z czego 22 to kontrole podstawowe, 23 – sprawdzające, a 18 – pozostałe. W ramach tych działań skontrolowano 78 obiektów. W obiektach podlegających czynnościom kontrolno-rozpoznawczym odnotowano 47 pożarów. Z powyższego wynika, iż wskaźnik ilości kontroli wyniósł 1,65 co oznacza, że na jeden statystyczny pożar przypadała ponad 1,5 kontroli prewencyjnej. Ogólna liczba kontroli przeprowadzonych w roku 2017 w porównaniu z rokiem 2016 uległa zmniejszeniu z 68 do 63, tj. o prawie 7,35 %.

Kontrole w rozbiciu na poszczególne grupy obiektów

Spośród 78 skontrolowanych obiektów najczęściej kontrolowano:

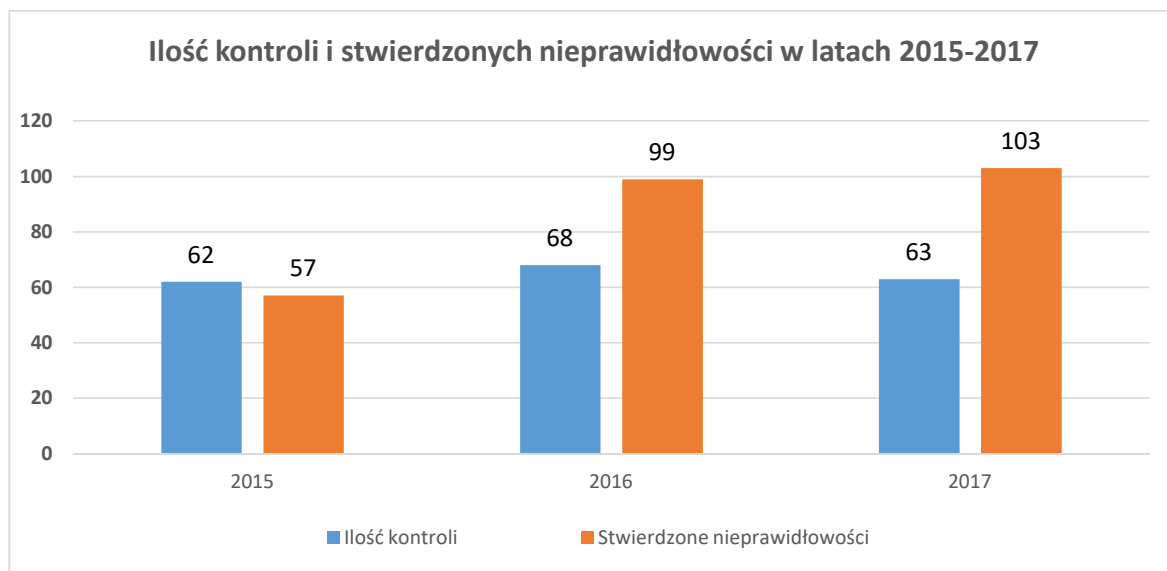
- obiekty użyteczności publicznej – 39 (50%)
- obiekty mieszkalne wielorodzinne – 23 (29,5 %)
- obiekty produkcyjne i magazynowe – 9 (11,5%)
- obiekty zamieszkania zbiorowego – 5 (6,5 %)
- obszary leśne – 2 (2,5 %)

Stwierdzone nieprawidłowości

Podczas działań kontrolno-rozpoznawczych ujawniono 103 usterek w zabezpieczeniu przeciwpożarowym obiektów, z czego najwięcej w zakresie dotyczącym:

- instalacji użytkowych – 29 (28,18%)
- urządzeń przeciwpożarowych i gaśnic – 25 (24,27%)
- magazynowania oraz przetwarzania materiałów – 21 (20,38%)
- oznakowanie znakami bezpieczeństwa – 20 (19,41%)
- zaznajomienia z przepisami przeciwpożarowymi – 5 (4,85%)
- instrukcji bezpieczeństwa pożarowego – 3 (2,91%)

Wykrywalność usterek mierzona stosunkiem liczby nieprawidłowości ujawnionych podczas czynności kontrolno-rozpoznawczych (103) do liczby skontrolowanych obiektów (78) zwiększyła się w porównaniu do 2016 r. i wyniosła 1,32. (w 2016 r.- 1,06).



Postępowanie pokontrolne

W celu wyegzekwowania należytego stanu zabezpieczenia przeciwpożarowego, w stosunku do właścicieli i użytkowników obiektów podejmowane były przewidziane prawem działania nakazowo-egzekucyjne. Najbardziej powszechną i najdogodniejszą formą oddziaływania stosowaną przez służbę kontrolno-rozpoznawczą PSP jest wydawanie decyzji administracyjnych i wystąpień pokontrolnych. W roku 2017 komendant powiatowy wydał 22 decyzje administracyjne, w których zobowiązano kontrolowane podmioty do usunięcia stwierdzonych uchybień i niedociągnięć.

Skutecznym sposobem doprowadzenia do spełnienia wymagań przeciwpożarowych w nowo budowanych lub modernizowanych obiektach jest możliwość wypowiedzania się komendantów powiatowych w formie, tzw. stanowiska w sprawie zgodności wykonania inwestycji z projektem budowlanym. Przedstawiciel służby kontrolno-rozpoznawczej PSP uczestniczył w roku 2017 w 7 zgłoszonych odbiorach technicznych, w wyniku których wystawił 7 pozytywnych stanowisk w zakresie możliwości użytkowania obiektów budowlanych.